

## Leggi Messaggio

Da: "Per conto di: protocollo@pec.regione.liguria.it" <posta-certificata@pec.actalis.it>

A: consiglio.superiore@pec.mit.gov.it, segreteriagenerale@pec.porto.genova.it,

comunegenova@postemailcertificata.it

CC:

Ricevuto il:26/07/2017 08:53 AM

Oggetto:POSTA CERTIFICATA: Comune di Genova (GE) - Intesa Stato-Regione ex art. 81 DPR 616/1977 per realizzazione dell'adeguamento del sistema autostradale A7-A10-A12 nell'ambito del ponente genovese c.d.

Priorità:normale


[2930-lettera.pdf\(54624\)](#)

[2930-delibera.pdf\(435074\)](#)

- [Mostra Certificato](#)
- [Azioni ▼](#)  
[CancellaSegna come:Da leggereSposta in:DELETED ITEMSDRAFTSRECEIPTSENT ITEMS](#)

Trasmissione del PG/2017/251558 Comune di Genova (GE) - Intesa Stato-Regione ex art. 81 DPR 616/1977 per realizzazione dell'adeguamento del sistema autostradale A7-A10-A12 nell'ambito del ponente genovese c.d. "Gronda di Ponente" - Pr. 2930 - Trasmissione D.G.R. n. 582 del 14-7-2017 - SETTORE URBANISTICA

AUTORITA' DI SISTEMA PORTUALE DEL MAR LIGURE OCCIDENTALE	
ASPMALO Genova Uff. Competente: PSVIL	
Prot.N. <b>0014012 /A</b> del 26/07/2017	
	
N.	TEC-DEM
Uff. PSVIL	Copia MIB-PRP



## REGIONE LIGURIA

DIPARTIMENTO TERRITORIO,  
AMBIENTE, INFRASTRUTTURE E  
TRASPORTI

VICE DIREZIONE GENERALE  
TERRITORIO

SETTORE URBANISTICA

Genova, 21 luglio 2017

Prot. n. PG/2017/251558

Allegati: 1

Rif.: del

**Oggetto:** art. 5, comma 5, L. n. 84/1984 s. m. e i. approvazione adeguanti tecnici funzionali ai Piani Regolatori Portuali.

Comune di Genova (GE)

Progetto di realizzazione del nuovo nodo autostradale di Genova c.d. "Gronda" - adeguamento tecnico funzionale del P.R.P. del porto di Genova per il parziale riempimento del canale di calma aeroportuale.

Trasmessa via p.e.c.

Al Consiglio Superiore dei Lavori Pubblici  
c/o Ministero delle Infrastrutture  
Via Nomentana, 2  
00161 ROMA (RM)

All'Autorità di Sistema Portuale del Mar Ligure Occidentale  
Ponte dei Mille  
16126 GENOVA (GE)

Al Comune di Genova  
Direzione Urbanistica, SUE e Grandi Progetti  
Settore Urbanistica  
Via di Francia, 1 14° piano  
16149 GENOVA (GE)

**Richiedente:** Autorità di Sistema Portuale del Mar Ligure Occidentale

**Pratica n.** 2930

**Fascicolo n.** 188/2011

**Classificazione** G11.6.2

Con la presente si trasmettere la delibera n. 582 del 14 luglio 2017 con la quale la Giunta Regionale ha approvato, ai sensi dell'art. 5, comma 5, L. n. 84/1984 s. m. e i., l'adeguamento tecnico funzionale del vigente P.R.P. del porto di Genova relativo al parziale riempimento del canale di calma aeroportuale connesso alla realizzazione del nuovo nodo autostradale di Genova c.d. "Gronda".

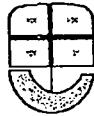
Copia della suddetta deliberazione è notificata altresì al Comune di Genova ed all'Autorità di Sistema Portuale del Mar Ligure Occidentale per quanto di rispettiva competenza.

Distinti saluti.

Il Dirigente del Settore Urbanistica  
(Dott. Arch. Antonio Gorgoni)

SME\Genova 21 luglio 2017

SCHEMA N. .... NP/14143  
DEL PROT. ANNO ..... 2017



## REGIONE LIGURIA - Giunta Regionale

Segreteria Generale  
Staff affari Giunta - Settore

SEDUTA DELLA GIUNTA REGIONALE : N 3453 del 14/07/2017

N. 582

IN DATA 14/07/2017

**OGGETTO :** Approvazione dell'adeguamento tecnico-funzionale del Piano Regolatore Portuale relativo al parziale riempimento del canale di calma aeroportuale connesso alla realizzazione del nuovo nodo autostradale di Genova.

### CERTIFICAZIONE DELLE RISULTANZE DELL'ESAME DELL'ATTO

Si ATTESTA che nel corso dell'odierna seduta della Giunta Regionale, PRESIDENTE Giovanni Toti , con la partecipazione dei seguenti Componenti, che si sono espressi in conformità di quanto a fianco di ciascuno indicato:

PRESENTI	ASSENTI	I COMPONENTI DELLA GIUNTA - SIGNORI	VOTI ESPRESSI		
			FAVOR.	ASTEN.	CONTR.
X		Giovanni Toti - Presidente	X		
X		Sonia Viale - Vice Presidente	X		
X		Giovanni Berrino - Assessore	X		
	X	Ilaria Cavo - Assessore			
X		Giacomo Raul Giampedrone - Assessore	X		
X		Stefano Mai - Assessore	X		
X		Edoardo Rixi - Assessore	X		
X		Marco Scajola - Assessore	X		
7	1		7		

RELATORE alla Giunta Marco Scajola e con l'assistenza del Segretario Generale e del Dott. Roberta Rossi, che ha svolto le funzioni di SEGRETARIO

### LA GIUNTA REGIONALE

all'unanimità HA APPROVATO il provvedimento proposto secondo lo schema il cui testo integrale è riportato in originale da pag. 1 a pag. 4 della presente cartella, autenticato dal Segretario della Giunta Regionale.

Data - IL SEGRETARIO  
14/07/2017 (Dott. Roberta Rossi)

Il presente ATTO viene contraddistinto col numero, a margine indicato, del REGISTRO ATTI DELLA GIUNTA REGIONALE - Parte I

RISULTANZE  
DELL'ESAME

SETTORE STAFF E AFFARI GIUNTA  
AUTENTICAZIONE COPIE  
P. C. F.  
L'ISTRUTTORE  
(Dott. Vincenzo Tarascio)

CODICE PRATICA :

2930/2

PAGINA : 1

COD. ATTO : DELIBERAZIONE

SCHEMA N.....NP/14143 DEL PROT. ANNO.....2017	 <b>REGIONE LIGURIA - Giunta Regionale</b> Dipartimento territoriale, ambiente, infrastrutture e trasporti Urbanistica - Settore
--	---

**OGGETTO :** Approvazione dell'adeguamento tecnico-funzionale del Piano Regolatore Portuale relativo al parziale riempimento del canale di calma aeroportuale connesso alla realizzazione del nuovo nodo autostradale di Genova.

<b>DELIBERAZIONE</b>	N. <b>582</b> <small>del REGISTRO ATTI DELLA GIUNTA</small>	IN <b>14/07/2017</b> <small>DATA</small>
----------------------	--	---

**LA GIUNTA REGIONALE**

Vista la Legge 28 gennaio 1994 n. 84 "Riordino della legislazione in materia portuale" così come modificata ed integrata con D.Lgs. 169/2016;

Vista la Legge Regionale 12 marzo 2003 n. 9 recante le "Procedure per l'approvazione regionale dei Piani regolatori portuali e dei progetti di interventi negli ambiti portuali";

Vista la Circolare del Ministero delle Infrastrutture e dei Trasporti del 15.10.2004 n. 17778 recante "Linee guida per la redazione dei piani regolatori portuali";


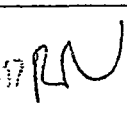
Vista la deliberazione della Giunta Regionale n. 254 del 31.03.2017 e s.m. di individuazione degli atti amministrativi di competenza degli organi e degli uffici regionali diversi da quelli consiliari;

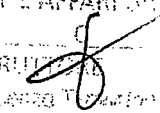
Vista la circolare del Segretario Generale prot. n. IN/2017/5856 del 31.03.2017 recante " Disposizioni relative alla verifica preventiva di legittimità degli atti amministrativi regionale";

Premesso che:

Con D.G.R. n. 32 del 20 gennaio 2015 la Regione Liguria ha espresso il parere favorevole al fine dell'Intesa Stato-Regione ex art. 81 del DPR 616/1977 e s.m. relativa all'approvazione del progetto definitivo della "Gronda autostradale di ponente di Genova", disponendo il rilascio della deroga al vigente P.T.C.P. ai sensi dell'art. 89 delle relative Norme di Attuazione, al fine dell'inserimento del tracciato nella cartografia di Piano a seguito della conclusione del procedimento di Intesa Stato-Regione, nonché della autorizzazione paesaggistica ai sensi dell'art. 146 del D.Lgs. 42/2004 e s.m.;

Con Decreto Interministeriale n. 28 del 23 gennaio 2014 si era già conclusa con esito favorevole la pronuncia di V.I.A. nazionale sulla stessa opera;

Data - IL RESPONSABILE DEL PROCEDIMENTO (Stefano Melegari)  6/7/2017	Data - IL SEGRETARIO 14 LUG. 2017 
---	--

<div style="border: 1px solid black; padding: 5px; text-align: center; font-weight: bold; font-size: 1.2em;">ATTO</div>	AUTENTICAZIONE COPIE SETTORE STAFF E AFFARI GIUNTA  COD. ATTO : DELIBERAZIONE	CODICE PRATICA 2930/2
PAGINA : 1	COD. ATTO : DELIBERAZIONE	

ORIGINALE

SCHEMA N.....NP/14143  
DEL PROT. ANNO.....2017



**REGIONE LIGURIA - Giunta Regionale**  
Dipartimento territoriale, ambiente, infrastrutture e trasporti  
Urbanistica - Settore

Con il Provvedimento finale della Conferenza di Servizi tenutasi nelle sedute del 22 gennaio 2015 e 17 ottobre 2015, il Ministero delle Infrastrutture e dei Trasporti ha accertato con nota 4236 del 27 maggio 2015 il perfezionamento dell'Intesa Stato - Regione Liguria ai sensi e per gli effetti di quanto previsto dall'art. 3 del DPR 18 aprile 1994, n. 383 e s.m.i. per la realizzazione del progetto del nodo stradale e autostradale di Genova di adeguamento del sistema A7-A10-A12 - Gronda di Ponente;

Tale progetto, il cui tracciato si sviluppa in galleria per oltre il 95% della sua estensione, determina la produzione di materiale di smarino pari a circa 11 milioni di metri cubi di materiale sciolto e per la sua collocazione a riposo sono stati individuati diversi interventi di sistemazione nel territorio genovese che comportano, tra l'altro, la realizzazione all'interno del canale di calma antistante l'Aeroporto di Genova, di un rilevato in affiancamento a quello attuale ove si collocano le piste di atterraggio/decollo, mediante il riutilizzo di circa 9 milioni di metri cubi (8.759.931 mc) di materiale sciolto e con riduzione del predetto canale di calma dagli attuali 240 metri a 75 metri;

In termini dimensionali l'opera di colmata ha una estensione di circa 650.088 mq (65 ha) con sezione regolare di 180 m trasversali e 3.611,60 m longitudinali e con una sovrapposizione di circa 125 m longitudinali oltre il limite aeroportuale nella zona frontistante lo stabilimento ILVA di Cornigliano;

Tale progetto comporta l'introduzione di un adeguamento tecnico funzionale al vigente Piano Regolatore Portuale di Genova per la cui validazione l'Autorità Portuale di Genova, con nota del 27 ottobre 2011 n. 93/10/2011 aveva già richiesto il parere confermativo del Consiglio Superiore dei Lavori Pubblici, in applicazione di quanto stabilito all'art. 5, comma 5 della L. 84/1994 e s.m.;

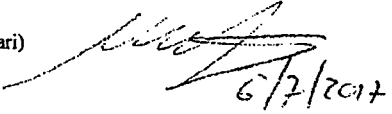

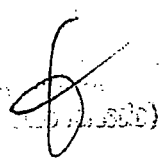
A questo riguardo sia la Regione Liguria, con nota del Dipartimento Pianificazione Territoriale del 23 novembre 2012 n. PG/2012/165801, che il Comune di Genova con nota del 15 maggio 2012 n. 154244, hanno espresso parere tecnico favorevole alla proposta di adeguamento tecnico funzionale del PRP nei termini come sopra richiesti dall'Autorità Portuale di Genova.

Con Voto del 28 novembre 2012 n. 68 la Terza Sezione del Consiglio Superiore dei LL.PP. si era già espressa sull'argomento richiedendo all'Autorità Portuale di Genova la documentazione integrativa di cui alla nota dell'8.07.2013 n. 5740;

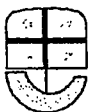
Con nota del 01.07.2015 n. 15852/P l'Autorità Portuale di Genova ha ritrasmesso al Consiglio Superiore dei LL.PP. la documentazione relativa all'adeguamento tecnico funzionale in oggetto indicato, in ottemperanza a quanto dianzi richiesto dalla Terza Sezione.

Rilevato che

Con il Voto di indirizzo n. 93/2009 dell'Assemblea Generale del Consiglio Superiore dei Lavori Pubblici sono stati assunti gli indirizzi procedurali e metodologici per il riconoscimento della fattispecie di "adeguamento tecnico funzionale" dei Piani Regolatori Portuali, laddove si tratti di opere che non modificano gli obiettivi ed il generale assetto strategico del porto, sia in termini infrastrutturali che funzionali, e delle quali sia riconosciuta la fattibilità tecnica e la non rilevanza ambientale.

Data - IL RESPONSABILE DEL PROCEDIMENTO (Stefano Melegari) 		Data - IL SEGRETARIO 	
<b>ATTO</b>	AUTENTICAZIONE COPIE 		CODICE PRATICA 2930/2
	PAGINA : 2		
COD. ATTO : DELIBERAZIONE			

SCHEMA N.....NP/14143  
DEL PROT. ANNO.....2017



**REGIONE LIGURIA - Giunta Regionale**  
Dipartimento territoriale, ambiente, infrastrutture e trasporti  
Urbanistica - Settore

Ai fini dianzi indicati il Consiglio Superiore dei Lavori Pubblici esprime il proprio parere previa acquisizione delle determinazioni della Direzione Generale per la Salvaguardia Ambientale, della Direzione Generale per la Qualità della Vita del Ministero dell'Ambiente e della Tutela del Territorio e del Mare e del parere della Regione interessata per quanto di competenza.

L'Autorità Portuale di Genova, con nota prot. 10106/P del 17.05.2016 e con successive note dell'Autorità di Sistema Portuale del Mare Ligure Occidentale Prot. 3890 del 28.02.2017 e Prot. 8317/P del 10.05.2017, ha inoltrato il parere confermativo del Consiglio Superiore dei Lavori Pubblici n. 45 del 15 dicembre 2015 nonché copia del Decreto n. 4967 del 21.05.2016 di approvazione da parte della Direzione Generale per la vigilanza sulle concessionarie autostradali del MIT di approvazione dell'Accordo di Programma del 14.04.2015 tra Autostrade per l'Italia, ENAC, Aeroporto di Genova Spa e Autorità Portuale di Genova relativamente ai ruoli e alle azioni che i singoli sottoscrittori devono sviluppare e la ripartizione dei relativi oneri relativamente alla realizzazione dell'Opera a Mare nel Canale di Calma del Porto di Genova per la posa in opera delle terre e rocce da scavo derivanti dalla realizzazione della Gronda autostradale di Genova, in ottemperanza a quanto disposto dalla terza Sezione del Consiglio Superiore del LL.PP. più sopra indicata, chiedendo il perfezionamento dell'iter approvativo dell'adeguamento tecnico funzionale del Piano Regolatore Portuale in oggetto indicato.

Considerato che:

Il Consiglio Superiore dei Lavori Pubblici nell'Adunanza del 15 dicembre 2016 ha espresso il parere n. 45/2016, riconoscendo nelle opere in oggetto indicate il carattere di "adeguamento tecnico funzionale" del Piano Regolatore Portuale per le ragioni ivi puntualmente indicate e ritenendo conseguentemente perseguibile il relativo iter procedimentale.

Al fine del perfezionamento della procedura approvativa dell'adeguamento tecnico-funzionale che le opere comportano rispetto al vigente Piano Regolatore Portuale, occorre pertanto procedere alla assunzione del relativo provvedimento di approvazione da parte della Regione ai sensi dell'art. 5, comma 5, della L. 84/1994 e s.m. atteso che l'approvazione dei relativi interventi, ai sensi del combinato disposto dell'art. 4, comma 2, lett. b), e dell'art. 5, comma 1 della l.r. 9/2003, è già avvenuta con la conclusione dell'Intesa Stato - Regione Liguria in premessa richiamata relativa all'approvazione del progetto definitivo della "Gronda autostradale di Ponente" e delle relative opere stradali.

Ritenuto che:

Sulla base del parere del Consiglio Superiore dei Lavori Pubblici n. 45/2016 espresso nella seduta del 15 dicembre 2016, possa disporsi l'approvazione, ai sensi dell'art. 5, comma 5 della L. 84/1984 e s.m., dell'adeguamento tecnico funzionale al Piano Regolatore Portuale di Genova relativo al parziale riempimento del canale di calma aeroportuale connesso alla realizzazione del nuovo nodo autostradale di Genova.

Su proposta dell'Assessore all'Urbanistica, Pianificazione Territoriale, Demanio Marittimo e Tutela del Paesaggio, Politiche abitative ed Edilizia, Attività Estrattive, Rapporti con i lavoratori transfrontalieri,

Data - IL RESPONSABILE DEL PROCEDIMENTO

Data - IL SEGRETARIO

(Stefano Melcigari)

*[Signature]*  
6/7/2017

*[Signature]*

**ATTO**

AUTENTICAZIONE COPIE

CODICE PRATICA

SETTORE STAFF E AFFARI GIUNTA

2930/2

P C C  
L'ISTRUTTORE  
(Dott. Vincenza Tarascio)

PAGINA : 3

COD. ATTO : DELIBERAZIONE

SCHEMA N.....NP/14143  
DEL PROT. ANNO.....2017



REGIONE LIGURIA - Giunta Regionale  
Dipartimento territorio, ambiente, infrastrutture e trasporti  
Urbanistica - Settore

DELIBERA

- 1) di approvare, ai sensi dell'art. 5, comma 5, della L. 84/1994 e s.m. l'adeguamento tecnico-funzionale del Piano Regolatore Portuale di Genova relativo al parziale riempimento del canale di calma aeroportuale connesso alla realizzazione del nuovo nodo autostradale di Genova;
- 2) di disporre che l'Autorità di Sistema Portuale del Mare Ligure Occidentale provveda all'adeguamento cartografico e normativo del vigente Piano Regolatore del Porto di Genova per recepire l'inserimento dell'adeguamento tecnico funzionale come sopra approvato in conformità agli elaborati tecnici sulla base dei quali è stato espresso il parere n. 45/2015 del Consiglio Superiore dei Lavori Pubblici, fornendone copia su supporto informatico alla Regione Liguria, Vice Direzione Territorio, Settore Urbanistica;
- 3) di dare mandato al Dirigente del Settore Urbanistica della Vice Direzione Territorio di comunicare la presente determinazione all'Autorità di Sistema Portuale del Mare Ligure Occidentale.

FINE TESTO

Si attesta la regolarità amministrativa, tecnica e contabile del presente atto.

Data - IL DIRIGENTE

(Arch. Antonio Gorgoni)

6.7.17

Data - IL VICE DIRETTORE GENERALE TERRITORIO

(Arch. Pier Paolo Tomiolo)

7/07/2017

Data - IL RESPONSABILE DEL PROCEDIMENTO

(Stefano Melegari)

Data - IL SEGRETARIO

14 LUG. 2017

ATTO

ATTESTO che la presente COPIA, 5 pagine da me singolarmente firmate  
E' CONFORME ALL'ORIGINALE agli atti.  
Genova, 19 LUG. 2017



L'ISTRUTTORE  
(Dott. Vincenzo Tarascio)

CODICE PRATICA

2930/2

PAGINA : 4

COD. ATTO : DELIBERAZIONE

## Certificato del messaggio

Il messaggio contiene una firma digitale.

### CASELLA DI POSTA ELETTRONICA CERTIFICATA:

--Questo è un Messaggio di Posta Certificata-- Il giorno 26/07/2017 alle ore 08:53:11 (+0200) il messaggio con Oggetto "Comune di Genova (GE) - Intesa Stato-Regione ex art. 81 DPR 616/1977 per realizzazione dell'adeguamento del sistema autostradale A7-A10-A12 nell'ambito del ponente genovese c.d." è stato inviato dal mittente "protocollo@pec.regione.liguria.it" e indirizzato a: consiglio.superiore@pec.mit.gov.it segreteriagenerale@pec.porto.genova.it comunegenova@postemailcertificata.it Il messaggio originale è incluso in allegato, per aprirlo cliccare sul file "postacert.eml" (nella webmail o in alcuni client di posta l'allegato potrebbe avere come nome l'oggetto del messaggio originale). L'allegato daticert.xml contiene informazioni di servizio sulla trasmissione L'identificativo univoco di questo messaggio è:  
opec285.20170726085311.31326.03.1.28@pec.actalis.it

Sezione n.1

(text/html; charset=iso-8859-1) Nome file:Allegato senza nome 1(771 bytes)

Sezione n.2

(application/xml; name=daticert.xml) Nome file:daticert.xml(1 kB)

Sezione n.3

(message/rfc822; name=postacert.eml) Nome file:postacert.eml(737 kB)

Sezione n.4

(application/x-pkcs7-signature; name=smime.p7s) Nome file:smime.p7s(3 kB)