










Legenda



Viabilità veicolare in atto


-  Autostrada
-  S.S. n.1 statale di collegamento
-  Viabilità di scorrimento
-  Viabilità urbana di collegamento
-  Accessibilità veicolare

Viabilità veicolare in progetto

-  Connessioni S.S. n.1 - autostrade
-  Aurelia bis
-  Direttrici di raccordo alla viabilità urbana (2° Fase)
-  Connessione Porto/Territorio (3° Fase)

Impianti ferroviari e funiviari

-  Collegamenti ferroviari territorio - porto in atto
-  Collegamento funiviario di progetto

 Circoscrizione territoriale dell'Autorità Portuale di Savona

 Confine comunale

